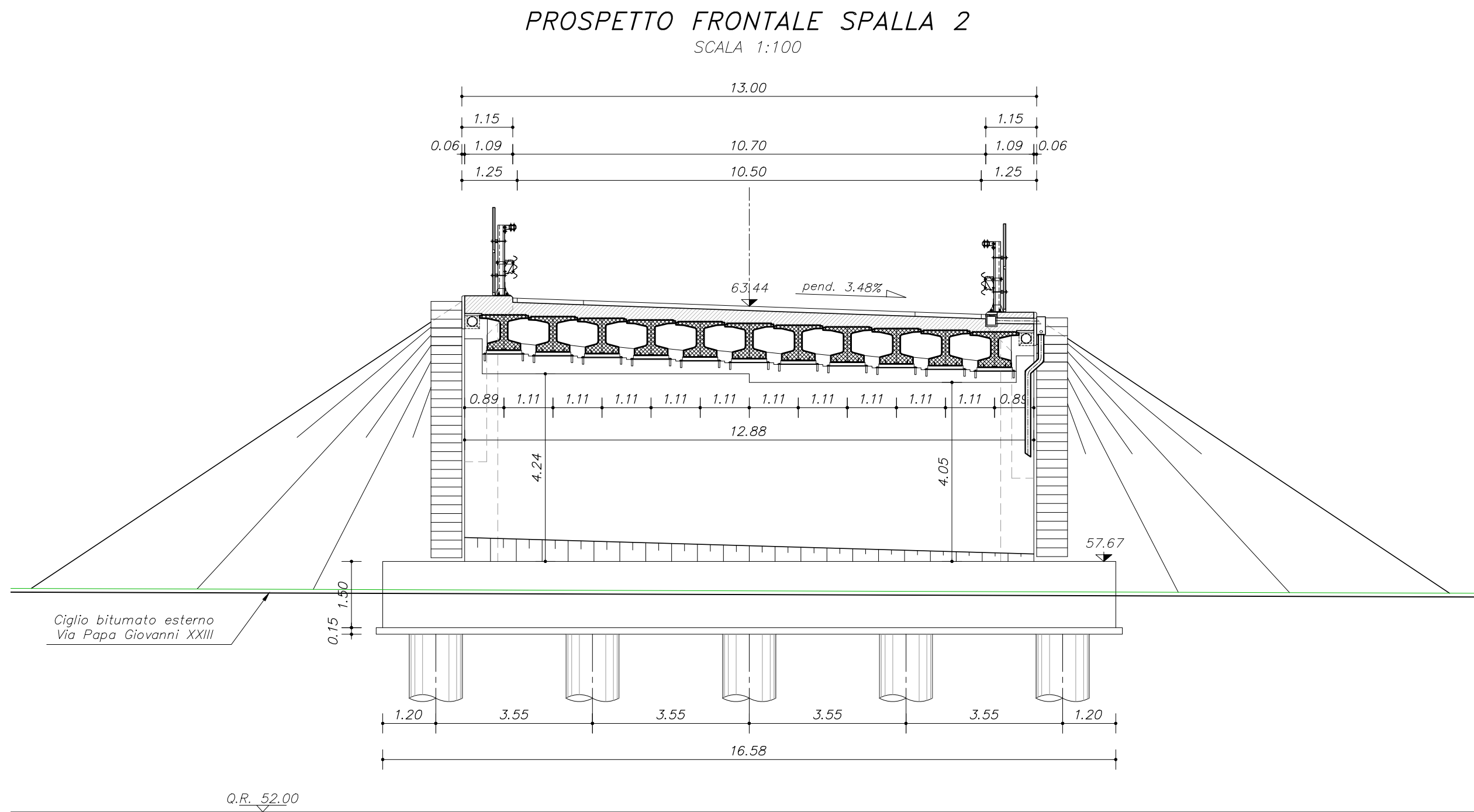




	Coord. X	Coord. Y
P1	1671048.498	4931361.368
P2	1671042.595	4931362.874
P3	1671049.525	4931378.218
P4	1671055.429	4931376.713
P5	1671070.843	4931372.782
P6	1671076.746	4931371.276
P7	1671069.816	4931355.932
P8	1671063.912	4931357.437





PROVINCIA DI BOLOGNA

Settore Lavori Pubblici

STRADA **S.P. 569 "DI VIGNOLA"**

LAVORO **COMPLETAMENTO DELLA VARIANTE GENERALE ALLA S.P. 569 E VARIANTE ALLA S.P. 27 E ALLA S.P. 78 NEI COMUNI DI CRESPELLANO E BAZZANO**

ELABORATO **VARIANTE S.P. n°569 "DI VIGNOLA"**
Sottopasso Via Papa Giovanni XXIII- progr. Km 1+866
Planimetria, tracciamenti, prospetti e sezioni

PROGETTAZIONE GENERALE
Geom. Emanuele Tracchi
Dott. Ing. Chiara Ferrari
P.i.e. Stefano Romagnoli
Geom. Federico Vannucchi

PROGETTISTA
Dott. Ing. Marco Ferrarini

PROGETTAZIONE STRUTTURALE
Dott. Ing. Stefano Cassarini
LAUREA SPECIALISTICA
Sezione A
N° 4019/A

IL DIRIGENTE DEL SERVIZIO
RESPONSABILE UNICO DEL PROCEDIMENTO
Dott. Ing. Pietro Luminasi

1	09/12/2013	revisione
0	16/07/2013	emissione

QUESTO DISEGNO E LA RELATIVA INVENZIONE SONO DI PROPRIETA' DELL'AMMINISTRAZIONE
NON NE E' CONSENTITO L'UTILIZZO SE NON SU ESPLICITA AUTORIZZAZIONE
OGNI DIRITTO A TALE RIGUARDO E' ESPRESSAMENTE RISERVATO ED ESCLUSIVO